

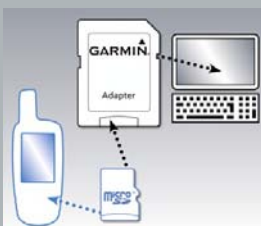
Topografische Karten



- 70 Alpenvereinskarten
- Rasterkarte 1:25.000 und 1:50.000
- 45.000 alpine Point of Interest
- Skitouren & Hüttenverzeichnis
- Einfache Nutzung ohne Installation



Detaillierte Kartenzeichnung des alpinen Geländes mit hoher Präzision



microSD/SD-Karte zur einfachen Nutzung am PC/MAC oder Garmin GPS Gerät – ohne Installation oder Freischaltung: Einlegen und los geht's!



Alpenvereins-Hüttenverzeichnis direkt mit dem GPS-Gerät abrufbar mit Bildern, Telefonnummer und weiteren Informationen

Garmin Alpenvereinskarten 2013


Mit Garmin in den Alpen

Weitere Funktionen:

- 70 Alpenvereins-Kartenblätter optimiert für den Garmin GPS-Einsatz
- Schematische Übersichtskarte zur schnellen Orientierung und zur einfachen Auswahl der einzelnen Alpenvereins-Kartenblätter
- Detaillierte Kartenzeichnung des alpinen Geländes mit hoher Präzision bei der Darstellung von Gratverläufen und Felsformationen
- Rund 45.000 suchbare alpine Points of Interest POIs (Hütten, Ortschaften, Gipfel, Pässe etc.)
- Alpenvereins-Hüttenverzeichnis direkt mit dem GPS-Gerät abrufbar mit vielen nützlichen Informationen zu gesuchten Hütten z.B.: Bild, Telefonnummer, Entfernung, Höhe, Anzahl der Schlafplätze und mehr (auf dem GPS-Gerät)
- Ca. 2400 Skitourenverläufe eingezeichnet auf der Karte. Auf dem GPS-Gerät befindet sich zur einfachen Orientierung unterwegs ein regional geordnetes Verzeichnis der Start- und Zielorte der Skitouren
- Extra Beschriftungen der wichtigsten Karteninhalte können gesondert ein- bzw. ausgeblendet werden und sorgen in jeder Zoomstufe für den optimalen Überblick (auf dem GPS-Gerät)

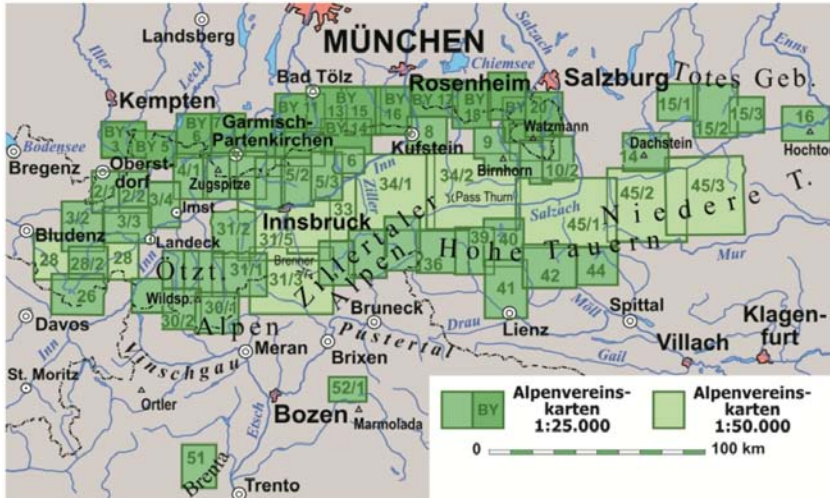
Kurztext:

Die neuen Garmin Alpenvereinskarten 2013 umfassen jetzt 70 für den GPS-Einsatz optimierte AV-Kartenblätter. Neu dabei sind die Karten BY 3, 5, 6 und 8 sowie die Karten von Kaisergebirge, Brenta und Dachstein, Allgäuer und Lechtaler Alpen. Sie bieten das bekannte Kartenbild der Papierkarten plus eine Vielzahl von Zusatzinformationen wie die Hütten-Datenbank (mit 550 Hütten), rund 45.0000 Points of Interest oder den Verlauf von 2400 beliebten Skitouren. Die Garmin Alpenvereinskarten eignen sich für alle Garmin GPS-Handgeräte mit hochauflösender Grafik und microSD-Karten-Slot. Mit der komfortablen und kostenlosen Planungssoftware BaseCamp sind sie auch am PC oder MAC einsetzbar.



Topografische Karten

Abdeckung



Technische Daten:

Artikel Nr.: 010-11737-01
 EAN: 4250014314693
 UVP: 129 €

Lieferumfang:
 microSD/SD-Karte mit Garmin Alpenvereinskarten und Handbuch

Verpackung:
 (B x H x T): 14,0 x 12,5 x 0,5 cm

Kompatibilität:
 Outdoor-Geräte mit Kartendarstellung und microSD-Karten-Steckplatz. Das sind derzeit die Geräte der Serien Oregon, Montana, GPSMap 62s/78, Dakota 20 und eTrex 20/30.

OEAV/DAV & BEV 1:25 000

- 2/1 **NEU: Allgäu West**
- 2/2 **NEU: Allgäu Ost**
- 3/2 Lechtaler Alpen, Alberggebiet
- 3/3 **NEU: Lechtaler Alpen, Parseierspitze**
- 3/4 **NEU: Lechtaler Alpen, Heiterwand**
- 4/1 Wetterstein- und Mieminger Gebirge, West
- 4/2 Wetterstein- und Mieminger Gebirge, Mitte
- 4/3 Wetterstein- und Mieminger Gebirge, Ost
- 5/1 Karwendelgebirge - West
- 5/2 Karwendelgebirge - Mitte
- 5/3 Karwendelgebirge - Ost
- 6 Rofangebirge
- 8 **NEU: Kaisergebirge**
- 9 Loferer- und Leoganger Steinberge
- 10/1 Steinernes Meer
- 10/2 Hochkönig, Hagengebirge
- 14 **NEU: Dachstein**
- 15/1 Totes Gebirge, West
- 15/2 Totes Gebirge, Mitte
- 15/3 Totes Gebirge, Ost
- 16 Ennstaler Alpen, Gesäuse
- 26 Silvrettagruppe
- 28/2 Verwallgruppe - Mitte
- 30/1 Ötztaler Alpen, Gurgl
- 30/2 Ötztaler Alpen, Weißkugel
- 30/3 Ötztaler Alpen, Kaunergrat
- 30/4 Ötztaler Alpen, Nauderer Berge
- 30/5 Ötztaler Alpen, Geigenkamm
- 31/1 Stubaier Alpen, Hochstubaier
- 31/2 Stubaier Alpen, Sellrain
- 35/1 Zillertaler Alpen – West
- 35/2 Zillertaler Alpen - Mitte
- 35/3 Zillertaler Alpen - Ost
- 36 Venedigergruppe
- 39 Granatspitzgruppe
- 40 Glocknergruppe
- 41 Schobergruppe

- 42 Sonnblick
- 44 Hochalmspitze-Ankogel
- 51 **NEU: Brentagruppe**
- 52/1 Langkofel- und Sellagruppe


BEV 1:50 000 (Bundesamt für Eich- und Vermessungswesen)

- 28 Verwall
- 31/3 Brennerberge
- 31/5 Innsbruck und Umgebung
- 33 Tuxer Alpen
- 34/1 Kitzbüheler Alpen - West
- 34/2 Kitzbüheler Alpen - Ost
- 45/1 Niedere Tauern I
- 45/2 Niedere Tauern II
- 45/3 Niedere Tauern III

LVG 1:25 000 (Landesamt für Vermessung und Geoinformation)

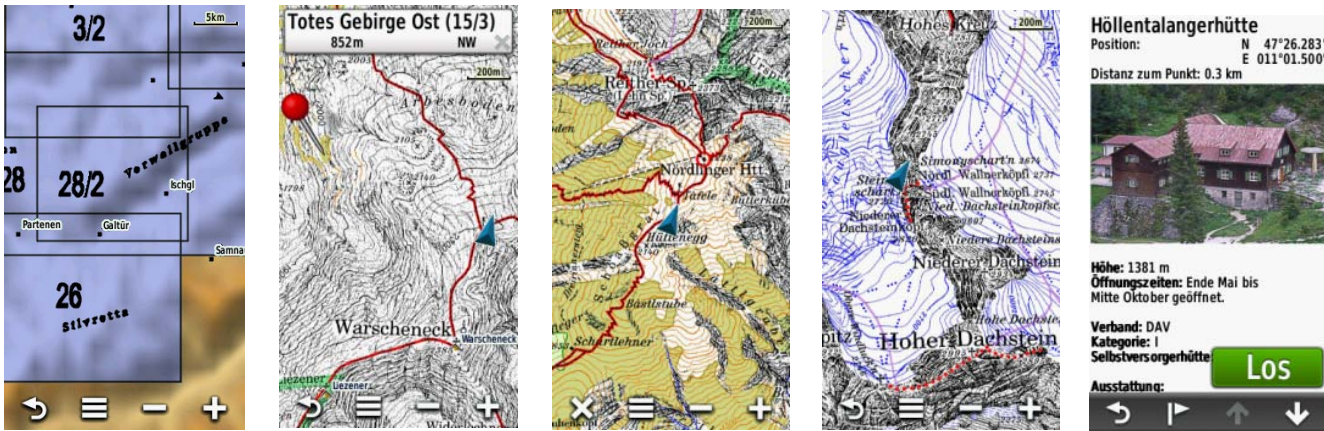
- BY 3 **NEU: Allgäuer Voralpen Ost, Grünten, Wertacher Hörnle**
- BY 5 **NEU: Tannheimer Berge, Köllenspitze, Gaishorn**
- BY 6 **NEU: Ammergebirge West, Hochplatte, Kreuzspitze**
- BY 7 Ammergebirge Ost, Pürschling, Hörnle
- BY 8 **NEU: Wettersteingebirge, Zugspitze**
- BY 9 Estergebirge, Herzogstand, Wank
- BY 10 Karwendel Nordwest, Soierngruppe
- BY 11 Isarwinkel, Benediktenwand
- BY 12 Karwendel Nord, Schafreiter
- BY 13 Mangfallgebirge West, Tegernsee, Hirschberg
- BY 14 Mangfallgebirge Süd, Guffert, Unnütz, Juifen
- BY 15 Mangfallgebirge Mitte, Spitzingsee, Rotwand
- BY 16 Mangfallgebirge Ost, Wendelstein
- BY 17 Chiemgauer A. West, Hochries, Geigelstein
- BY 18 Chiemgauer A. Mitte, Hochgern, Hochfeltn
- BY 19 Chiemgauer A. Ost, Sonntagshorn
- BY 20 Lattengebirge, Reiteralm
- BY 21 Nationalpark Berchtesgaden, Watzmann
- BY 22 Berchtesgaden, Untersberg

Zusätzlich zu diesen Kartenblättern wird auch die Karte: 30/6 Wildspitze von den dargestellten Karten vollständig abgedeckt.

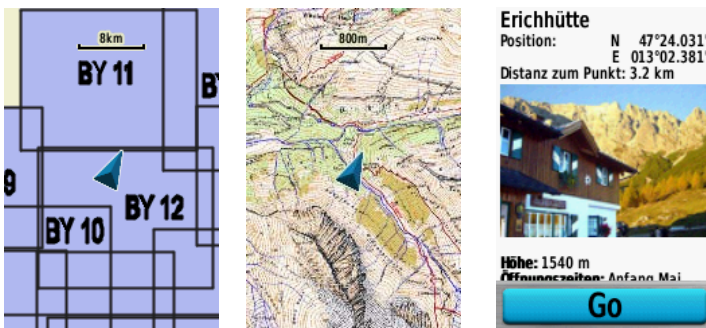


Topografische Karten

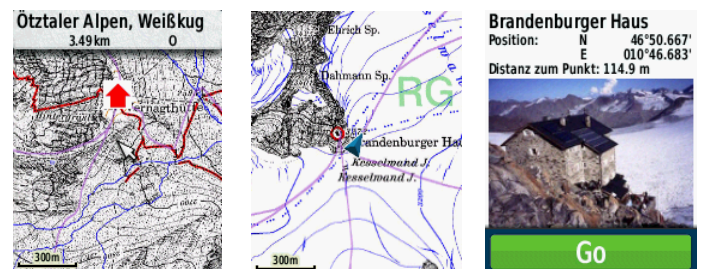
Darstellung auf Montana



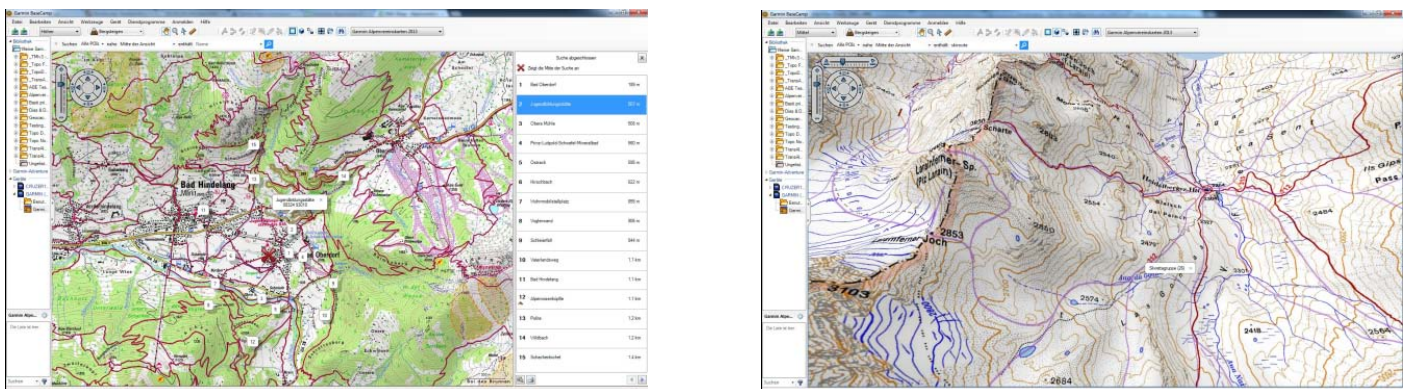
Darstellung auf GPSmap 62s



Darstellung auf eTrex 30



Darstellung BaseCamp



Service & Support

www.garmin.de/support
 Druckfähige Bildvorlagen
 partnerportal.garmin.de

Das Produkt kann sich von den Abbildungen unterscheiden.
 © 2012 Garmin Deutschland GmbH. Änderungen vorbehalten. Für Garmin Produkte gelten ausschließlich die Garantiebedingungen, die in den begleitenden Hinweisen zur Garantie für diese Produkte ausdrücklich genannt sind. Keine der Angaben in dieser Dokumentation darf als zusätzlicher Garantianspruch gewertet werden. Garmin haftet nicht für technische oder redaktionelle Fehler oder Auslassungen in dieser Dokumentation. www.garmin.de

Allgemeine Systemvoraussetzungen

Minimalanforderungen für PC und MAC:
 Windows® XP SP3 oder MAC® OS X 10.5.8, 1 GB RAM (empfohlen mind. 2 GB), 4 GB freier Festplattenspeicherplatz, USB-Anschluss.