

# Informationen

## Daten zur Hütte

Die Dresdner Hütte verfügt über 150 Betten in Zwei- und Mehrbettzimmern. Alle Zimmer haben fließend Kalt-/Warmwasser. Münzdu-schen und WC befinden sich auf den jeweiligen Etagen.

## Öffnungszeiten

Die Hütte ist, abhängig von der Witterung, von Juni bis September geöffnet. Die Wintersaison dauert in der Regel von Oktober bis Mai.

## Karten & Führer

**AV-Karte** Stubaier Alpen-Hochstubaier; 31/1, 1:25.000

**Freytag & Berndt** Stubaier-Sellrain-Brenner; WK 241, 1:50.000

**AV-Führer** Stubaier Alpen, Walter Klier; Bergverlag Rother, 16. Aufl. 2006

## Hütten-Koordinaten

UTM (WGS84):	32T	Ost	0662664	/ Nord	5207181
B/L (Lat/Lng, WGS84):	N 46° 59' 53"		/ E 11° 08' 22"		

## Kontakt

**Postanschrift Dresdner Hütte**

Mutterberg 2

A-6167 Neustift/Stubaital

## Hüttenpächter

Erich Hofer Hotelbetriebs GmbH

Scheibe 66

A-6167 Neustift/Stubaital

Tel. Hütte: 0043/(0)5226/81 12

Fax: 0043/(0)5226/81 12 20

info@dresdnerhuetten.at

www.dresdnerhuetten.at

## Eigentümer

Sektion Dresden des DAV

Reitbahnstraße 10

01069 Dresden

Tel.: 0049/(0)351/496 50 80

Fax: 0049/(0)351/496 50 71

info@dav-dresden.de

www.dav-dresden.de

## Öffnungszeiten:

donnerstags 15.00 - 20.00 Uhr

**Herausgeber der Broschüre:** Deutscher Alpenverein Sektion Dresden e.V. & DAV-Ressort Presse- und Öffentlichkeitsarbeit der Bundesgeschäftsstelle | **Bildnachweis:** Archiv der Sektion Dresden | **Gestaltung:** Gschwendtner & Partner, München | **Druck:** Kastner & Callwey Medien GmbH, Forstinning | Auflage: 5.000 Stück, September 2017

## Bergrettung Stubaital

Alpinnotruf: 140

## Touristische Informationen

### Tourismusverband

#### Stubai Tirol

Stubaitalhaus

Dorf 3

A-6167 Neustift/Stubaital

www.stubai.at

info@stubai.at

# Interessante Touren

## Gipfeltouren

Direkt von der Dresdner Hütte kann man zu faszinierenden Gipfel-touren starten. Die Anforderungen reichen von „Trittsicherheit“ bis hin zum „sicheren Steigen auf Gletschern und im Fels“:

■ **Schaufelspitze** (3333 m); *Gehzeit: 3½ Std.*

■ **Stubai Wildspitze** (3341 m); *Gehzeit: 3½ Std.*

■ **östl. Daunkogel** (3330 m); *Gehzeit: 3 Std.*

■ **Zuckerhütl** (3505 m); *Gehzeit: 4 Std.*

■ **Großer Trögler** (2902 m); *Gehzeit: 2 Std.*

## Wanderungen um die Dresdner Hütte

■ **mehrere Rundwanderwege** zum Thema „Wasser“; *Gehzeit: 1-2 Std.*

■ **Egesengipfel**, einfacher Hausberg mit fantastischem Ausblick auf die 3000er-Runde und ins Stubaital  
*Gehzeit: 45 Min.*

■ **viele weitere Ziele wie z.B.:** Egesensee, Egesennieder, Mutterberger Seen, Jochdohle, Eisse, Bergstation der Gletscherbahn Eisgrat  
*Gehzeit: 1-2½ Std. (pro Richtung, je nach Verlauf)*

## Hüttenübergänge

Der Stubaier Höhenweg verbindet die Dresdner Hütte mit der

■ **Sulzenauhütte** über das Peiljoch; *Gehzeit: 2½ Std.*  
bzw. mit der

■ **Regensburger Hütte**; *Gehzeit: 6 Std.*

Auch andere Übergänge bieten sich an:

■ **Hochstubaierhütte:** nahezu gletscherfreier Übergang, Gletscherpfad mit Stangen gekennzeichnet  
*Gehzeit: 4 Std.*

■ **Amberger Hütte:** spaltenreicher Gletscher, gletscherfreier Übergang über den Hinteren Daunkopf  
*Gehzeit: 6 Std.*

■ **Hildesheimer Hütte:** Gletscherpfad mit Stangen gekennzeichnet  
*Gehzeit: 3 Std.*

■ **Hildesheimer Hütte:** bei Benutzung der Seilbahn bis Station Schaufelnieder  
*Gehzeit: 1½ Std.*

## Klettern/Klettersteige

■ **Egesengipfel:** Direkt vor der „Haustür“ der Dresdner Hütte gibt es vielseitige Klettermöglichkeiten.

■ **Fernau Klettersteig:** Dieser ausgesetzte Felsweg gehört zu den schönsten Routen in den Alpen; 200 Höhenmeter reine Kletterhöhe, durchgehendes Stahlseil (C).  
*Kletterzeit: 1½ Std.*

■ **Fernau Express:** Klettersteig für erfahrene Klettersteiggeher, rasante Passagen im senkrechten Fels (D und E).  
*Kletterzeit: 1-1½ Std.*

■ **Übungsklettersteige:** 20 bis 30 Meter lang (A bis E)

■ **Sportkletterrouten Fernau:** Routen im griffigen Fels von einer bis vier Seillängen; mit Bohrhaken abgesichert; auch für Kletteranfänger (III bis VII).

## Winteraktivitäten

**Skiparadies Stubaier Gletscher:** Auf 110 leichten bis anspruchsvollen Pistenkilometern Skifahren und dann im „Einkehrschwung“ zur Dresdner Hütte! Zwischen 1750 und 3210 Metern Höhe gibt es alles, was das Herz des Wintersportlers höher schlagen lässt:

▶ Schneesicherheit von Oktober bis Juni

▶ optimale Infrastruktur mit 25 modernen Seilbahnanlagen

▶ Eisklettern am 20 Meter hohen Eisturm

▶ Snowpark und Rennstrecke für Schnelligkeitsfanatiker

▶ erste Familien- und Seniorenpiste in Tirol

▶ 2 Kilometer lange Höhenloipe für Langlaufrer am Gamsgarten

▶ präparierter Winterwanderweg von der Bergstation Gamsgarten

## Zu Gast auf einer Alpenvereinshütte

**Für einen angenehmen Aufenthalt sind einige Regeln zu beachten:**

■ Eigenes Handtuch, Hüttenschlafsack und Hütten-schuhe benutzen.

■ Wasser und Energie sparen.

■ Müll vermeiden und den eigenen Abfall mit ins Tal nehmen.

■ Nicht in der Hütte rauchen, im Freien Aschenbecher benutzen.

■ Bitte den Aushang der Hütten- und Tarifordnung lesen und beachten.

■ Bei den Preisen für Essen und Getränke bitte auch den Mehraufwand für die Versorgung im Gebirge berücksichtigen.

■ Nur mit Übernachtungsbeleg besteht eine Gepäckversicherung.

## Neu in den Bergen?

Informationen und Tipps für Einsteiger: [www.alpenverein.de](http://www.alpenverein.de)

## Touren & aktuelle Bedingungen

 [alpenvereinaktiv.com](http://alpenvereinaktiv.com)



# Alpenvereinshütten



DAV-Sektion Dresden

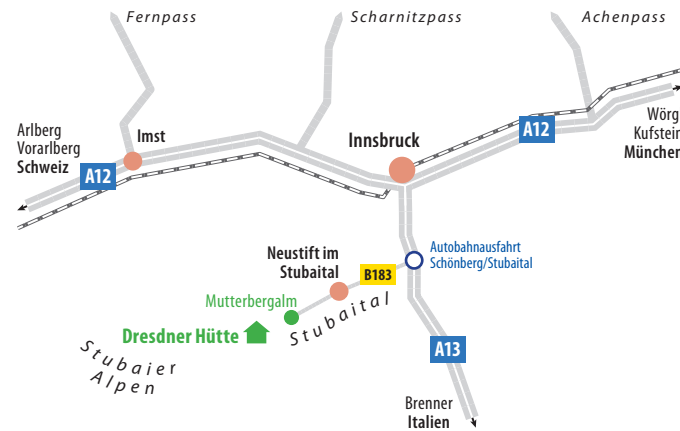
## Dresdner Hütte

2308 m, Stubaier Alpen



Deutscher Alpenverein

# Unterwegs zur Hütte



## Anreise

**Mit öffentlichen Verkehrsmitteln:** Internationale Bahnverbindungen bis Innsbruck. Von dort weiter mit dem Bus in das Stubaital bis zur Endstation Neustift/Mutterbergalm.

Fahrpläne unter: [www.bahn.de](http://www.bahn.de), [www.oebb.at](http://www.oebb.at), [www.vvt.at](http://www.vvt.at)

**Mit dem Auto:** Innsbruck – Brennerautobahn – Ausfahrt Stubaital/Schönberg – durch das Stubaital bis in das Talende zur Mutterbergalm (Talstation der Gletscherbahn; große Parkplätze vorhanden).

## Hüttenanstiege

### Zustiege im Sommer

- **von der Mutterbergalm** (1740 m):

auf dem Bergweg 135;

Gehzeit: 1½ Std.


- durch das Mutterberger Tal und die Wilde Grube;

Gehzeit: 3 Std.

- mit der Gletscherbahn zur Mittelstation Fernau; Gehzeit: 5 Min.

### Erreichbarkeit im Winter

- mit der Gletscherbahn zur Mittelstation Fernau; Gehzeit: 5 Min.



# Idealer Stützpunkt zum Bergwandern, Klettern, Hochtourengehen, Skilaufen



## Das Gebiet

Die Stubaier Alpen sind eine faszinierende Gebirgsgruppe im Alpenhauptkamm mit Gipfeln von mehr als 3500 Metern Höhe. Die einzigartige Vielfalt an gebirgsbildenden Gesteinsarten hat viele unterschiedliche Bergformen und eine abwechslungsreiche Flora geschaffen. Hoch über dem Talschluss des Stubaitals, umgeben von den höchsten 3000ern der Gebirgskette, liegt die Dresdner Hütte.

## Die Dresdner Hütte als Etappenziel

**Stubaiyer Höhenweg:** Der hochalpine, teilweise versicherte, aber gletscherfreie Höhenweg ist abwechslungsreich und bietet faszinierende Ausblicke. Er ist einer der schönsten Höhenwege der Ostalpen und auch abschnittsweise begehbar. Der Ausgangs- und Endpunkt befindet sich in Neustift. Die Dresdner Hütte ist eines von acht Tagesetappenzielen.

Weitere Informationen: [www.stubaier-hoehenweg.at](http://www.stubaier-hoehenweg.at)

**WildeWasserWeg:** Der drei Tagesetappen umfassende Rundweg bringt Bergwanderern den Weg des Wassers von den Gletschern in das Stubaital nahe; Höhepunkte bilden der Wasserfall an der Gra-wa Alm und der Falbesoner Wasserfall. Der WildeWasserWeg, der größtenteils auf dem Stubaier Höhenweg verläuft, führt von Ranalt über die Tschangelair Alm und die Sulzenauhütte zur Dresdner Hütte; von dort findet der Weg über die Regensburger Hütte in Richtung Falbeson wieder ins Tal. Symbol des WildeWasserWegs ist eine stilisierte blaue Welle.

Weitere Informationen:  
[www.wildewasserweg.at](http://www.wildewasserweg.at)



## Blick in die Geschichte

- 1873** Gründung der Sektion Dresden und erste Überlegungen für den Bau einer Schutzhütte in den Tiroler Bergen
- 1875** Einweihung der Hütte als erste Schutzhütte im Stubaital und als 20. Hütte des Deutschen und Österreichischen Alpenvereins
- 1973** Die Dresdner Hütte bekommt Nachbarn; die Stubaier Gletscherbahn nimmt ihren Betrieb auf.

In den vergangenen Jahren haben umfangreiche Sanierungen und Erweiterungen die Dresdner Hütte in Sachen Brand- und Umweltschutz auf den neuesten Stand gebracht.


Seit mehr als hundert Jahren wird die Dresdner Hütte von der Familie Hofer bewirtschaftet – nunmehr in der vierten Generation.

## Ausstattung

Die Dresdner Hütte ist ein lohnenswertes Ganzjahresziel und eignet sich aufgrund ihrer zentralen Lage und guten Ausstattung auch für längere Aufenthalte. Hier fühlen sich ambitionierte Bergsportler ebenso wohl wie Familien mit Kindern ab etwa drei Jahren. Als familienfreundliche Hütte trägt sie auch das Gütesiegel „Mit Kindern auf Hütten“.

Zur Zusatzausstattung der Hütte zählen unter anderem eine Sauna, ein Skistall und ein Trockenraum mit beheizter Schuhaufhängung und Fußbodenheizung. Von der Sonnenterrasse lässt sich das beeindruckende Bergpanorama besonders gut genießen.

Für das leibliche Wohl sorgen die Hüttenpächter in den gemütlichen Gaststuben. Bei gutem Wetter bewirten sie ihre Gäste auch im Außenbereich. Im Winter ist außerdem der urige Fernaustadl Anlaufpunkt für hungrige und durstige Sportler.



## Nützliche Hinweise für den Hüttenbesuch

- Wenn Sie einen mehrtägigen Aufenthalt auf der Dresdner Hütte gebucht haben, können Sie Ihr Auto auf dem Hüttenparkplatz an der Stubaier Gletscherbahn kostenlos abstellen. Voraussetzung ist, dass Sie dem Straßenpersonal am Parkplatz Mutterbergalm die Reservierungsbestätigung der Hütte vorzeigen.
- Sie wollen die Dresdner Hütte per Gondelbahn erreichen? Informieren Sie sich bitte über die Fahrzeiten. Die letzte Bergfahrt findet in der Regel um 16.15 Uhr statt.
- Beim Kauf der Skipässe an der Talstation der Stubaier Gletscherbahn gibt es Ermäßigungen (Gästekartentarif), wenn Sie die Reservierungsbestätigung der Hütte vorlegen.
- Während der Wintersaison können Sie Ihr Gepäck an der Mittelstation der Gletscherbahn per Schneemobil abholen lassen. Ein kurzer Anruf bei den Hüttenpächtern genügt. Diesen Service können wir Ihnen allerdings **nicht** zwischen 11.00 und 14.30 Uhr anbieten.