

## Daten zur Hütte



22 behagliche Zimmerlager; 68 Matratzenlager in verschiedenen Räumen; „Hundezimmer“ mit drei Schlafplätzen für Hundefreunde; Winterraum mit 6 Notlagern; gemütliche Gasträume; Sonnenterrasse; Waschräume mit Dusche; Trockenraum. Schutzhütte der Kategorie I.

## Öffnungszeiten

Die Hütte ist von Mitte Juni bis Ende September (je nach Witterung) sowie eine Woche im Mai (für Skitourengeher, Infos bei der Sektion) geöffnet. Der Winterraum ist offen.

## Karte

AV-Karte Zillertal Mitte; Blatt 35/2, 1:25 000

## Hütten-Koordinaten

UTM (WGS84):	32T	Ost	0723912	/ Nord	5215986
B/L (Lat/Lng, WGS84):	N 47° 03' 34"		/ E 11° 56' 55"		

## Kontakt

### Hüttenwirtsleute

Monika und Martin Gamper  
Stillupptal 970  
Postfach 167  
A-6290 Mayrhofen  
Tel. Hütte: 0043/(0)664/401 60 33  
kasseler-huette@alpenverein-kassel.de  
www.kasselerhuette.de

### Eigentümer

Sektion Kassel des DAV  
Glöcknerpfad 46  
34134 Kassel  
Tel.: 0049/(0)561/10 40 46  
info@alpenverein-kassel.de  
www.alpenverein-kassel.de

## Touristische Informationen

### Hochgebirgsnaturpark Zillertaler Alpen

A-6295 Ginzling 239  
Tel.: 0043/(0)5286/521 81  
inf@naturpark-zillertal.at  
www.naturpark-zillertal.at

### Tourismusverband Mayrhofen/Hippach

Dursterstraße 225  
A-6290 Mayrhofen  
Tel.: 0043/(0)5285/67 60  
www.mayrhofen.at

**Herausgeber der Broschüre:** Deutscher Alpenverein Sektion Kassel e.V. & DAV-Resort Presse- und Öffentlichkeitsarbeit der Bundesgeschäftsstelle | **Bildnachweis:** Martin Gamper und weitere Mitglieder der Sektion | **Redaktion:** Silvia Schmid | **Gestaltung:** Gschwendtner & Partner, München | **Auflage:** 2500 Stück, Mai 2015

# Interessante Touren




## Gipfeltouren

- **Wollbachspitze** (3209 m): Anspruchsvolle Hochtour über das Wollbachjoch, nur mit alpiner Erfahrung zu empfehlen; *Gehzeit: ca. 4 Std.*
- **Grüne-Wand-Spitze** (2946 m): Über Schneefelder und leichte Blockklettere zum Gipfel. Abwechslungsreiche Hochtour für erfahrene Alpinisten; *Gehzeit: ca. 3 Std.*
- **Gfallenspitze** (2966 m): Über Schneefelder und leichtes Blockwerk zum prächtigen Aussichtsgipfel; *Gehzeit: ca. 3 Std.*
- **Sonntagskarkopf** (3026m): Wander-Dreitausender für geübte Bergwanderer. Weglos, teils markiert durch Blockkar, dann fast eben zum Gipfel; *Gehzeit: ca. 3 Std.*
- **Schöne Aussicht** (2278 m): Lohnende, leichte Berggrundwanderung zum Aussichtspunkt oberhalb der Hütte; *Gehzeit: ca. 1 Std.*

## Übergänge

- **Karl-von-Edel-Hütte** (2238 m): Anspruchsvolle Bergtour (Aschaffenburg-Höhensteig, Kletterstellen I-II). Bei Nässe nicht zu empfehlen (steile Grashänge und glatte, bemooste Felsblöcke). Kein Notabstieg, kein Trinkwasser; Notunterkunft am Weißkarjöchel (2134 m, ca. 3 Std.). ↗ 800 Hm ↘ 750 Hm; *Gehzeit: 5-6 Std.*
- **Greizer Hütte** (2227 m): Etappe der Zillertaler Runde; AV-Weg Nr. 502 über die Lapenscharte (2701 m, teils gesichert). ↗ 650 Hm ↘ 700 Hm; *Gehzeit: 5-6 Std.*



## Zu Gast auf einer Alpenvereinshütte

Für einen angenehmen Aufenthalt sind einige Regeln zu beachten:

- Eigenes Handtuch, Hütten-schlafsack und Hüttenschuhe benutzen.
- Wasser und Energie sparen.
- Müll vermeiden und den eigenen Abfall mit ins Tal nehmen.
- Nicht in der Hütte rauchen, im Freien Aschenbecher benutzen.
- Bitte den Aushang der Hütten- und Tarifordnung lesen und beachten.
- Bei den Preisen für Essen und Getränke bitte auch den Mehraufwand für die Versorgung im Gebirge berücksichtigen.
- Nur mit Übernachtungsbeleg besteht eine Gepäckversicherung.

## Neu in den Bergen?

Informationen und Tipps für Einsteiger: [www.alpenverein.de](http://www.alpenverein.de)

## Touren & aktuelle Bedingungen

 [alpenvereinaktiv.com](http://alpenvereinaktiv.com)



DAV-Sektion Kassel

## Kasseler Hütte

2177 m, Zillertaler Alpen





# Unterwegs zur Hütte



## Anreise

**Mit öffentlichen Verkehrsmitteln:** Internationale Fernverbindungen bis Bahnhof Jenbach. Von dort mit dem Bus oder der Zillertalbahn zum Bahnhof Mayrhofen. Weiter mit dem Wandertaxi (Fa. Thaler oder Kröll) bis zum Gasthaus Wasserfall oder mit dem Kleinbus bis zur Grüne-Wand-Hütte. Alternativ: Direkt von Mayrhofen mit dem Kleinbus bis zur Grüne-Wand-Hütte.  
*Näheres: [www.bahn.de](http://www.bahn.de), [www.oebb.at](http://www.oebb.at), [www.postbus.at](http://www.postbus.at)*

**Mit dem Auto:** Über die A12, Inntalautobahn, bis zur Ausfahrt Zillertal und von dort 30 Kilometer auf der Zillertal Bundesstraße, B169, bis Mayrhofen. Nun auf der Mautstraße ab Ahornbergbahn bis zum Gasthaus Wasserfall am Speicher Stillupp (Parkplatz). Weiter mit dem Kleinbus zur Grüne-Wand-Hütte.

## Aufstieg

Von der Grüne-Wand-Hütte (1438 m) aus führt ein landschaftlich großartiger, gut markierter und teils mit Drahtseilen abgesicherter Bergsteig zur Kasseler Hütte. Der Zustieg ist für geübte Bergwanderer gut zu machen, erfordert jedoch Trittsicherheit und Schwindelfreiheit. Das Gepäck kann gegen Gebühr auch mit der Materialseilbahn transportiert werden (Hüttentelefon links neben dem Schuppen an der Talstation der Materialseilbahn).  
*Gehzeit: ca. 2 Std.*



# Zwischen Hochgebirge und Bergwiesen: die Kasseler Hütte



## Das Gebiet

Von den vier tief eingeschnittenen Seitentälern, die das Zillertal bei Mayrhofen auffächern, ist das nahezu unberührte Stillupptal (auch Stillupgrund) das kürzeste. Die Stilluppe und der Speicher Stillupp werden ganzjährig von den Schmelzwässern der vier mächtigen Gletscher, die diesen Quellkessel umgeben, gespeist. Lustig plätschern die zahlreichen Wasserläufe durch das landschaftlich noch sehr ursprüngliche und idyllische Tal. Ein wahres Naturparadies, das einlädt zum Spazieren, Wandern und Rad fahren.

Der 400 Quadratkilometer große Hochgebirgs-Naturpark Zillertaler Alpen schützt diese beeindruckende Natur- und Kulturlandschaft und trägt wesentlich dazu bei, den ursprünglichen Charakter der Landschaft rund um die Kasseler Hütte zu bewahren.



## Aussichtreich und gemütlich

Die aussichtreich gelegene Kasseler Hütte ist umgeben von der imposanten Bergkulisse der Zillertaler Alpen – und von einer artenreichen Alpenflora und -fauna. Hier, an der Grenze zum rauen Hochgebirge, bilden schroffe Felsgrate, Gletscher und Moränenhänge den eindrucksvollen Kontrast zu den lieblichen, blumenreichen Bergwiesen, die von malerischen Bächen durchzogen werden.

Auf der großen, sonnigen Terrasse ziehen das mächtige Massiv des Großen Löffler sowie Wollbach- und Grüne-Wand-Spitze die Blicke auf sich. Gemütlich ausklingen kann der Tag dann in einer der von der Hüttenwirtsfamilie Gamper liebevoll eingerichteten Gaststuben an einem der behaglichen Kachelöfen. Verschiedene Modernisierungen, die im Lauf der Jahre immer wieder durchgeführt wurden, haben dafür gesorgt, dass die Ausstattung der Hütte zeitgemäß und der Aufenthalt angenehm ist. Besonders wohltuend ist, dass sich müde Wanderer am Abend in der Sauna herrlich entspannen können.



## Ausgezeichnet für die Umwelt

Seit 1999 besitzt die Hütte das Umweltgütesiegel der Alpenvereine, eine Auszeichnung für Hütten mit besonders hohen ökologischen Standards. So verfügt die Kasseler Hütte über eine eigene Stromversorgung aus Wasserkraft und das Warmwasser wird über eine Solaranlage erwärmt.

## Interessantes für Kletterer

Im unmittelbarer Nähe der Hütte befindet sich ein Klettergarten (Höhe ca. 20 m, Schwierigkeitsgrad II bis V). Alpine Mehrseillängentouren (ab V und schwerer) am Eurergrat.

## Die Kasseler Route

Übergang nach Südtirol/Italien. Eine wunderschöne Wanderung von der Kasseler Hütte im Zillertal zur Kasseler Hütte im Reintal, Rieserferner Gruppe.

## Zillertaler Runde (Berliner Höhenweg)

Die Zillertaler Runde, die vielen auch als Berliner Höhenweg bekannt ist, führt in einer einwöchigen Wanderung zu den schönsten Ecken des Naturparks Zillertaler Alpen, von der Gamshütte bis zur Edelhütte. Wer bei der Karl-von-Edel-Hütte startet hat den Vorteil, den ersten Aufstieg mit der Seilbahn abzukürzen. Die Eingeh-Etappe ist damit lang aber leicht, da nur wenige Höhenmeter im Aufstieg bewältigt werden müssen. Die Bergwanderer erwarten gewaltige Ausblicke in die vergletscherte Hochgebirgswelt.

*Die Broschüre „Zillertaler Runde“ und „Kasseler Route“ kann unter [www.alpenverein.de/broschüren](http://www.alpenverein.de/broschüren) oder unter [www.zillertalerrunde.at](http://www.zillertalerrunde.at) heruntergeladen werden.*