

Heldenerzählungen

beziehungsweise von der Notwendigkeit die Alpinerschließung vielfältiger zu erzählen.





Alpin - Bille

Alpin - Museum

Alpin - Museum

Kaas

Dachstein

...am Beispiel der Dauerausstellung Alpinmuseum Austriahütte

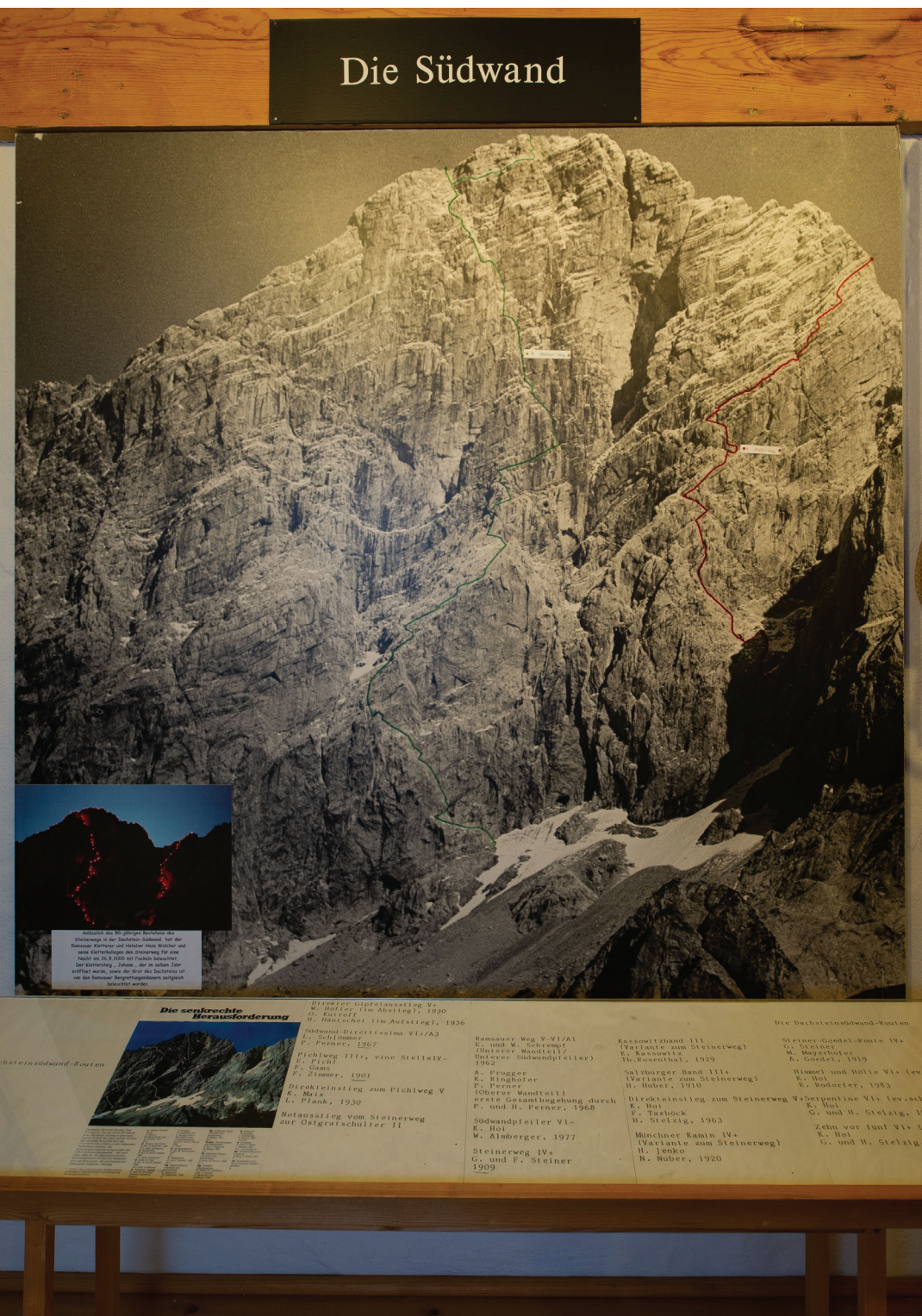


Dauerausstellung Alpinmuseum Austriahütte, Eröffnung Sommer 1989. Fotos 2019



10. Hochstuhlgipfel 2236 m mit Blick
auf die Julischen Alpen.

I Autonomie



II Fokus auf einzelnen Personen



Dauerausstellung Alpinmuseum Austriahütte, Eröffnung Sommer 1989. Fotos 2019

I Autonomie durch Bergsteigen



Gipfelrast von elf Bergsteigern auf der Spitze des Hohen Dachsteins, Fotografie 1906, Quelle: IMAGNO brandstätter images

Erhabene Natur

Eine Art von Schrecken oder Schmerz ist immer die Ursache des Erhabenen.“ - „Seinen höchsten Grad nenne ich das Erschauern; die untergeordneten Grade sind Ehrfurcht, Verehrung und Achtung [...].
Edmund Burke, 1757



II Fokus auf einzelne Personen



Bergführer Ramsau, 1935

**HELDEN HEUTE
HEROS
A JAMAIS**

**HELDEN HEUTE
HEROS
A JAMAIS**

- 1) Besonderheit, die gut ist
- 2) konstruierte Geschichte
- 3) Medien



=

1


Verehrer*innengemeinschaft




Seilschaft Hoi-Stelzig, Servus TV 2011



Mt. Everest
1978



K2
1986



Nanga
Parbat
1985




G1
1990



GII
1989



Shisha
Pangma
1987



DACHSTEIN
1989

Mit menschlichen Griffein

Wanda Rutkiewicz
10.10.1990



Wanda Rutkiewicz, Nachricht im Hüttenbuch der Austriahütte, 1990

zum Beispiel... Friedrich Simonys Pickel ?!



zum Beispiel... Eduard Pichl



zum Beispiel... Kletterschuhe





Vielen Dank!

zum Beispiel... Topos

G. Hoher Dachstein, 3295 m, Südwest

GN Südost, Steinerweg 4 bis 5 (4+ bis 100 km)

Wichtigste Anmerkungen: ...

NIEDERER KRIPPENSTEIN, Westwand

Mittlerer Südost Braunnellverschöndung

4- bis 4+ 100 km

Mittlerer Südost "Schmitt-Drösch"

2 bis 2+ 100 km

Mittlerer Südost "Schmitt-Drösch"

2 bis 2+ 100 km

Berghaus und Kletterer ...

Tunnel

bergsteigen

Alpinverlag

Beide sind ...

bergsteigen

Alpinverlag

Alter Klettergarten

NIEDERER KRIPPENSTEIN, Westwand

Mittlerer Südost Braunnellverschöndung

4- bis 4+ 100 km

Tunnel

Einfach super Raffinierte

5 bis 6- Stufe 6 100 km

Geoplatte

Mittlerer Südost "Schmitt-Drösch"

2 bis 2+ 100 km

NIEDERER KRIPPENSTEIN, Westwand

Geoplatte

Die KLETTERARENA DACHSTEIN SÜD von A bis Z

1 A. H. Hoher Dachstein	124 H. Niederes Dachstein	162 O. Hoher Dachstein (Berg)
2 B. Hoher Dachstein	125 I. Niederes Dachstein	163 P. Hoher Dachstein
3 C. Hoher Dachstein	126 J. Niederes Dachstein	164 Q. Amstutzschuttkopf
4 D. Hoher Dachstein	127 K. Niederes Dachstein	165 R. Kleiner Koppelskamin
5 E. Hoher Dachstein	128 L. Niederes Dachstein	166 S. Großer Koppelskamin
6 F. Hoher Dachstein	129 M. Niederes Dachstein	167 T. Zugluftwand
7 G. Hoher Dachstein	130 N. Niederes Dachstein	

Mittlerer Braunellen

4- bis